SAINT-BERTHEVIN - 53

Lotissement " Le Domaine de CASTANEA "

Vente par SA PROVIVA

PLAN DE BORNAGE

LOT N°77

Superficie : 554 m²

Cadastre : Section AZ n°570

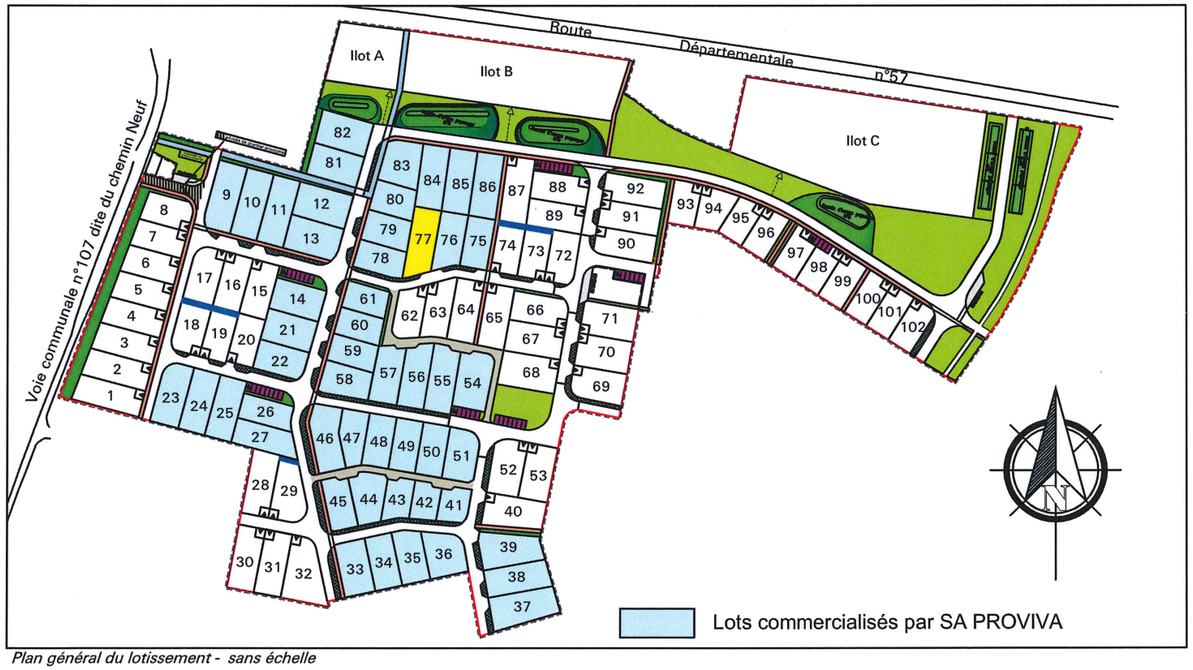

Plan général du lotissement - sans échelle

MATRICULE	X	Y
A	362887.12	345955.75
B	362884.60	345941.66
C	362888.41	345942.19
D	362900.51	345945.39
E	362906.41	345978.46
F	362891.61	345980.97
G	362890.12	345972.56

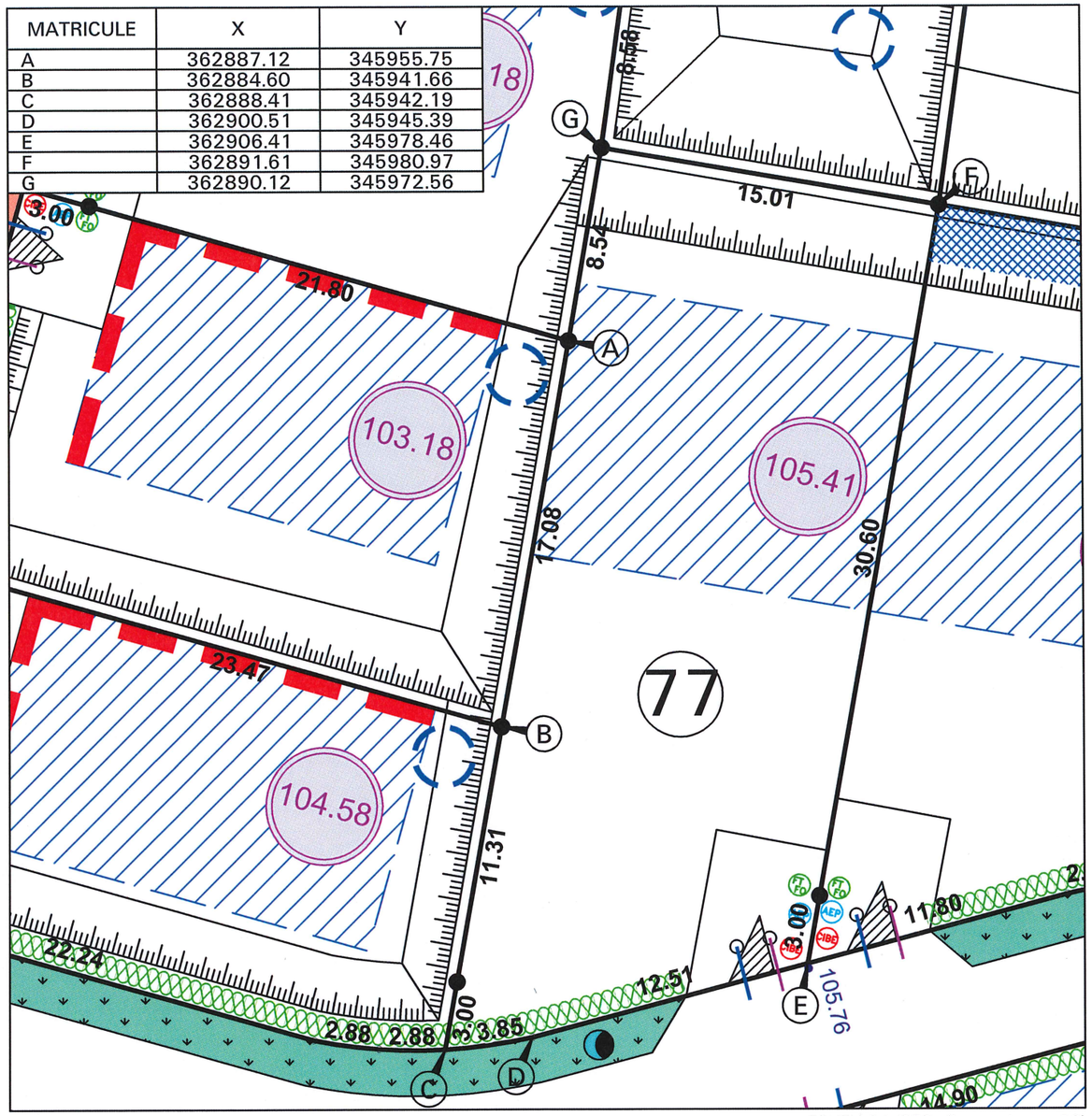

ECHELLE 1/250 - (Impression en A3)

Position des branchements réalisés sur le lot (Position donnée à titre indicatif)

- C.GV / CIBE — Coffrets eléctriques et gaz
- FT FO — Regard téléphonique et fibre optique
- AEP — Citerneau d'eau potable
- Boite de Branchement Eaux Usées
- Boite de Branchement Eaux pluviales

Schéma d'implantation des coffrets electrique et gaz

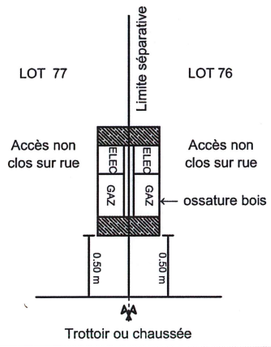

LEGENDE :

- Noue/fossé d'acheminement des eaux pluviales
- Périmètre constructible de la construction principale hors zone de stationnement non close sur rue
- Angle du lot dans lequel doit se situer l'abri de jardin
- Zone de stationnement non close sur rue 5x5m minimum en domaine privé
- Candélabre
- Ligne d'accroche de la construction principale
- Haies arbustives
- 111.50 — Cote de seuil imposée des constructions principales (à + ou - 10cm). Livraison d'une plateforme terrassée à -30 cm en dessous de la cote indiquée sur tout ou partie du périmètre constructible.
- Haut de talus — Localisation approximative des talus générés par le terrassement des lots

Sur certaines limites, ces talus pourront être couplés à des ouvrages de soutènement
(voir localisation approximative sur le plan de terrassement)

- Bornes OGE
- 100.00 — Cote projetée de la voie finie au droit de la limite séparative (Accès jumelés)

Dressé le 27 Avril 2017 par:

kaligeo
Géomètres-Experts Fonciers